



Томская область Томский район  
Муниципальное образование «Зональненское сельское поселение»

## **ИНФОРМАЦИОННЫЙ БЮЛЛЕТЕНЬ**

Периодическое официальное печатное издание, предназначенное для опубликования правовых актов органов местного самоуправления Зональненского сельского поселения и иной официальной информации

Издается с 2005г.

п. Зональная Станция

№ 19 от 29.03.2024

---

### **ТОМСКАЯ ОБЛАСТЬ ТОМСКИЙ РАЙОН АДМИНИСТРАЦИЯ ЗОНАЛЬНЕНСКОГО СЕЛЬСКОГО ПОСЕЛЕНИЯ ПОСТАНОВЛЕНИЕ**

«29» марта 2024 г.

№ 71

Об внесении изменений в Постановление от 04 июля 2023г. № 181/1 «Об утверждении проекта организации дорожного движения на автомобильных дорогах (улицах) общего пользования на территории муниципального образования «Зональненское сельское поселение» Томского района Томской области ул. Тояновская

В соответствии с частью 5 статьи 16 Федерального закона от 29 декабря 2017 г. № 443-ФЗ «Об организации дорожного движения в Российской Федерации и о внесении изменений в отдельные законодательные акты Российской Федерации», Федеральным законом от «06» октября 2003 года №131-ФЗ «Об общих принципах организации местного самоуправления в Российской Федерации», Уставом МО «Зональненское сельское поселение»,

#### **ПОСТАНОВЛЯЮ:**

1. Внести изменения в Постановление от 04 июля 2023г. № 181/1 «Об утверждении проекта организации дорожного движения на автомобильных дорогах (улицах) общего пользования на территории муниципального образования «Зональненское сельское поселение» Томского района Томской области ул. Тояновская» изложив приложение №1 в новой редакции согласно приложению №1 к настоящему Постановлению.

2. Разместить настоящее Постановление на официальном сайте муниципального образования Зональненского сельского поселения <http://admzsp.ru>.

3. Настоящее Постановление вступает в силу с момента его официального опубликования.

4. Контроль за исполнением настоящего Постановления оставляю за собой.

Глава поселения  
(Глава Администрации)

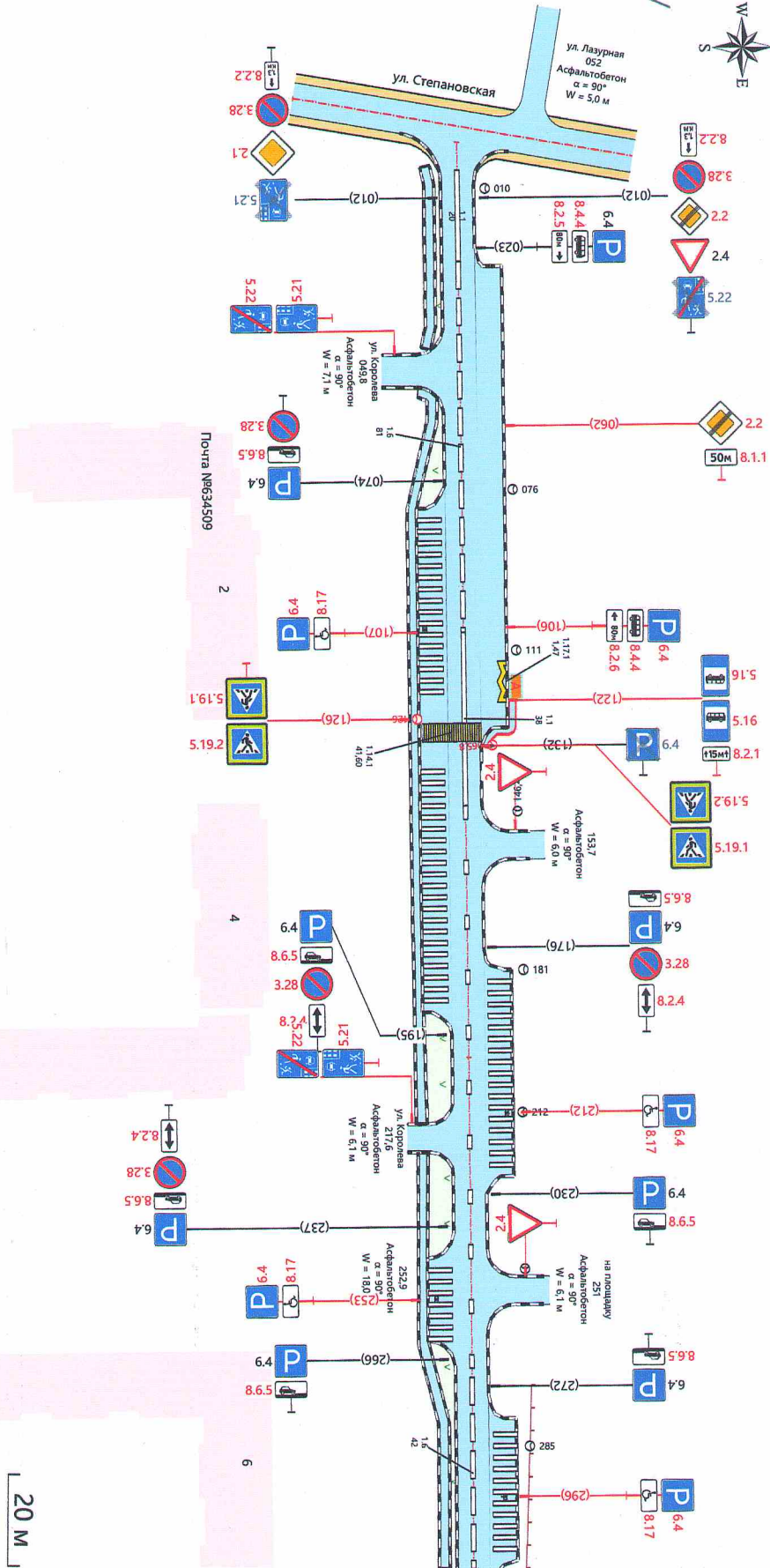
Е.А. Коновалова

Трассовый №1

Проект организации дорожного движения  
ул. Тояновская  
0,0000-0,3117  
1:1000

Изменение  
Дата: \_\_\_\_\_

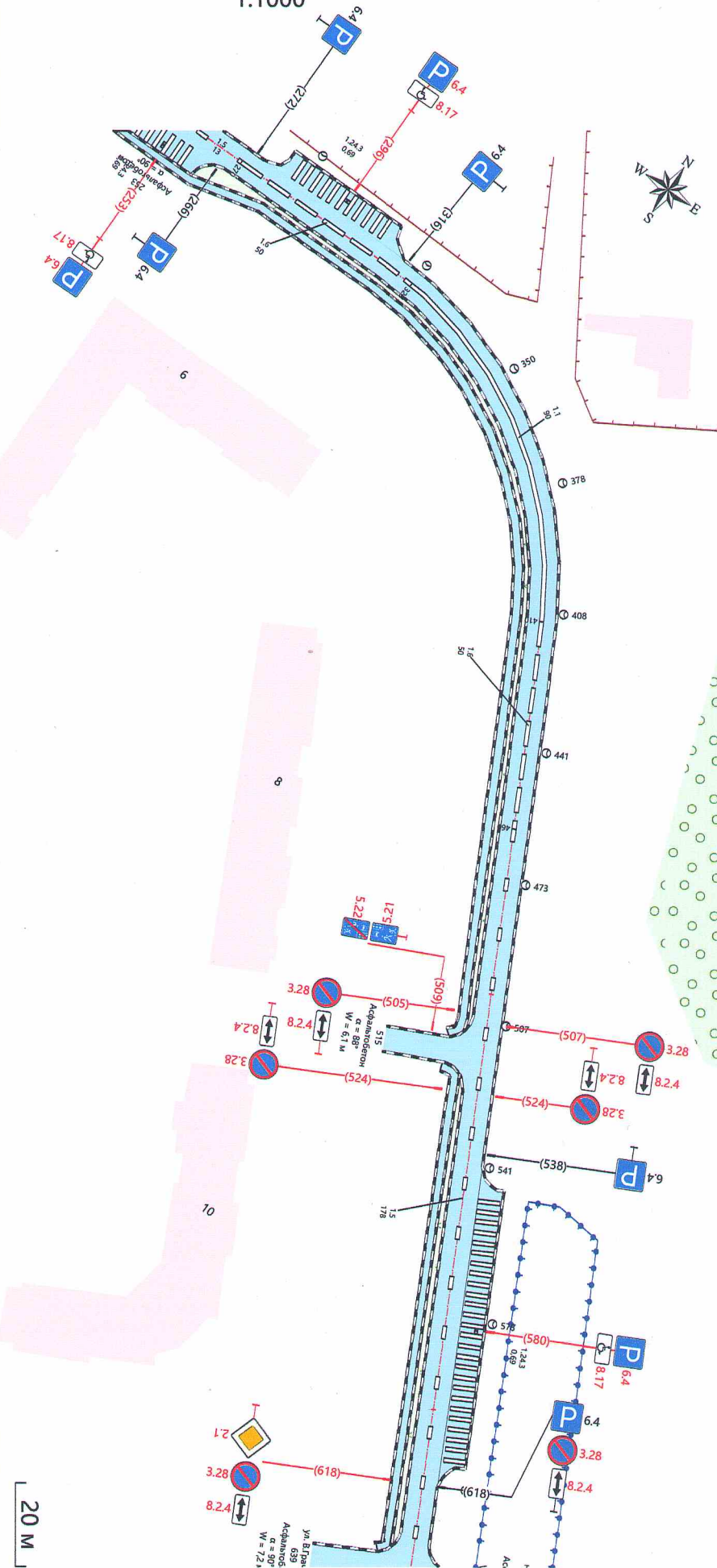
Тротуары слева	На обочине	
	Дорожные ограждения слева	
Дорожная разметка слева	Элементы в плане	
	Продольный профиль	
Видимость в обратном направлении	Обочина	0,00
	Краявая полоса	0,00
Ширина справа, м	Краявая полоса	3,50 (W/9)
	Проезжая часть	



Видимость в прямом направлении	Дорожная разметка справа	1,1 (10 Сантиметры) 006 - 006 (8/1)	1,6 (10 Сантиметры) 006 - 107, (8/1 м)	1,1 (10 Сантиметры) 107 - 165, (8/8 м)	1,5 (10 Сантиметры) 148 - 270, (12/3 м)	1,6 (10 Сантиметры) 270 - 311,7, (4/3 м)
	Дорожные ограждения справа	На разделительной	На обочине			
Тротуары справа	На разделительной					
	На обочине					
Ширина справа, м	Краявая полоса	0,00	0,00	3,00 (W/9)	0,00	0,00
	Обочина	0,00	0,00	0,00	0,00	0,00



Проект организации дорожного движения  
 ул. Тояновская  
 0,257-0,638  
 1:1000



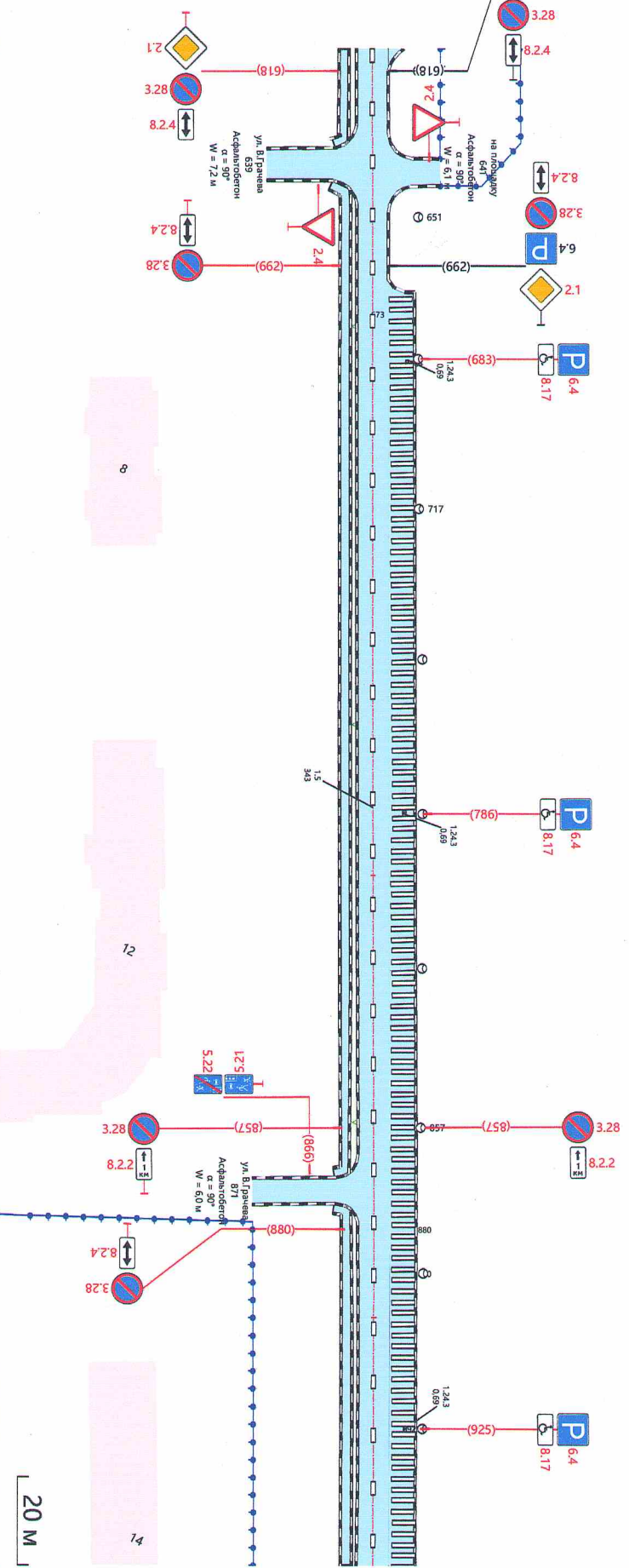
Прогуляры слева	На обочине	
	Дорожные ограждения слева	На разделительной
Дорожная разметка слева		
Элементы в плане		
Продольный профиль		
Видимость в обоих направлениях		
Ширина слева, м	Обочина	0.00
	Крезовая полоса	0.00
	Проезжая часть	0.00 (нач.) - 3.35 (к/к)

Видимость в прямом направлении		
Дорожная разметка справа	1.610 (Саммитры)	1.110 (Саммитры)
	270 - 304 (0.8 м)	330 - 416 (0.8 м)
1.610 (Саммитры)		
410 - 468 (0.8 м)		
1.510 (Саммитры)		
489 - 524 (1.0 м)		
517 - 634 (1.18 м), 0.66 м, 2.2 м		
Дорожные ограждения справа		
На обочине		
На разделительной		
Прогуляры справа		
257 - 511, 0.254 м, 0.66 м, 2.2 м		
Разметочные знаки		
Проезжая часть		
0.00 (нач.) - 3.35 (к/к)		
Крезовая полоса		
0.00		
Обочина		
0.00		

Тротуары слева	На обочине	
Дорожные ограждения слева	На разделительной	
Дорожная разметка слева		
Элементы в плане		
Продольный профиль		
Видимость в обратном направлении	Обочина	0,00
Ширина слева, м	Краевая полоса	0,00
	Проезжая часть	0,00 (м.п.) - 3,55 (м.п.)



## Проект организации дорожного движения ул. Тояновская 0,613-0,956 1:1000



Видимость в прямом направлении		
Дорожная разметка справа		1,5 (0 м.п.) - 3,55 (м.п.) 0,15 - 356, (0,5 м)
Дорожные ограждения справа	На разделительной	
	На обочине	
Тротуары справа		
	Разделительная боковая полоса	0,00
	Проезжая часть	0,00 (м.п.) - 3,55 (м.п.)
	Краевая полоса	0,00
Ширина справа, м	Обочина	0,00



